Parc. č. 1347
1:4 000
0 50 100 150 200 250 m

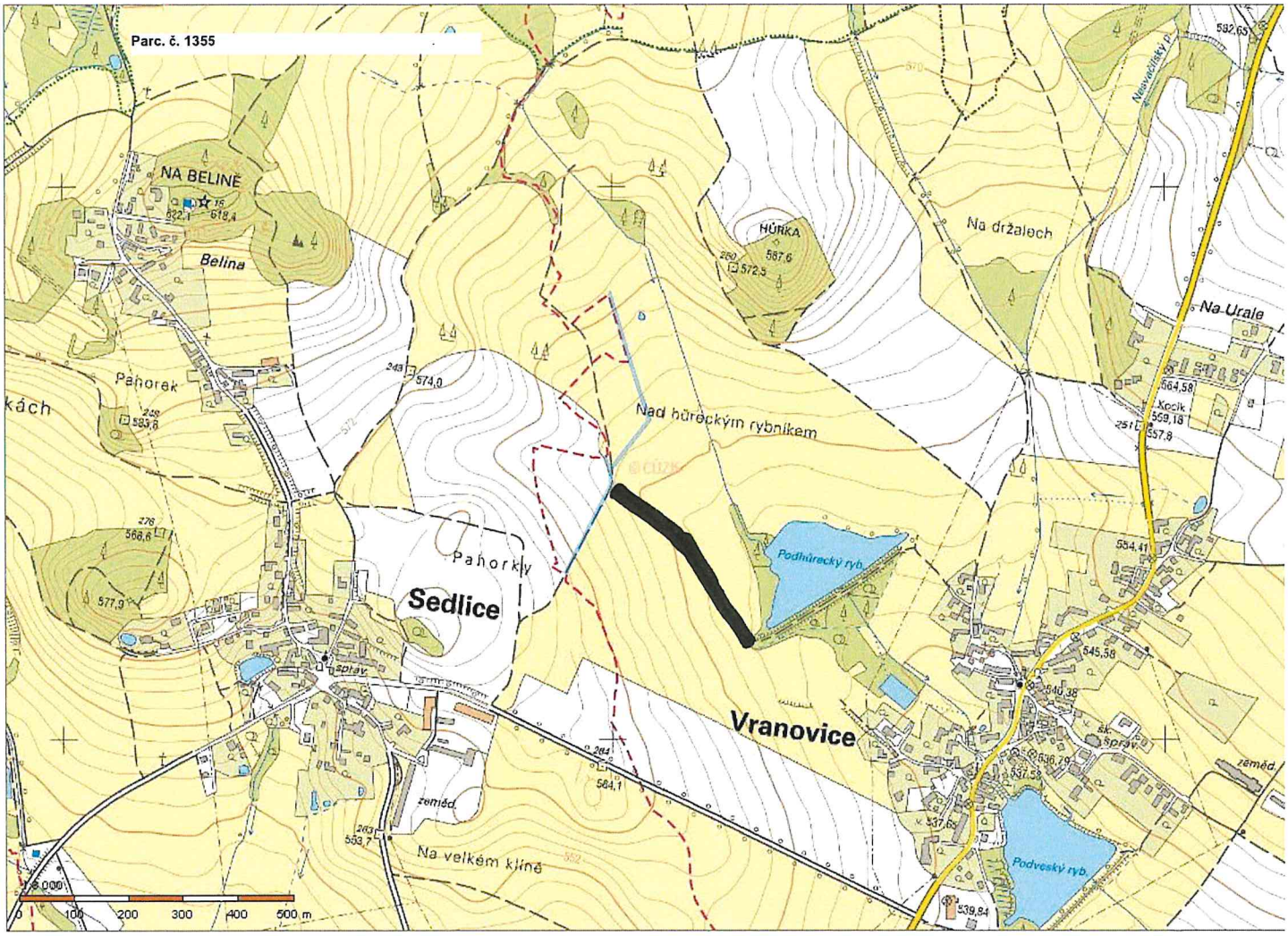
Parc. č. 1355
NA BELINĚ
Belina
Pahorek
Pahorky
Sedlice
Vranovice
Nad hůreckým rybníkem
HŮRKA
Na držalech
Na Urale
Podhůrecký ryb.
Podveský ryb.
Na velkém klíně
zeměd.
0 100 200 300 400 500 m

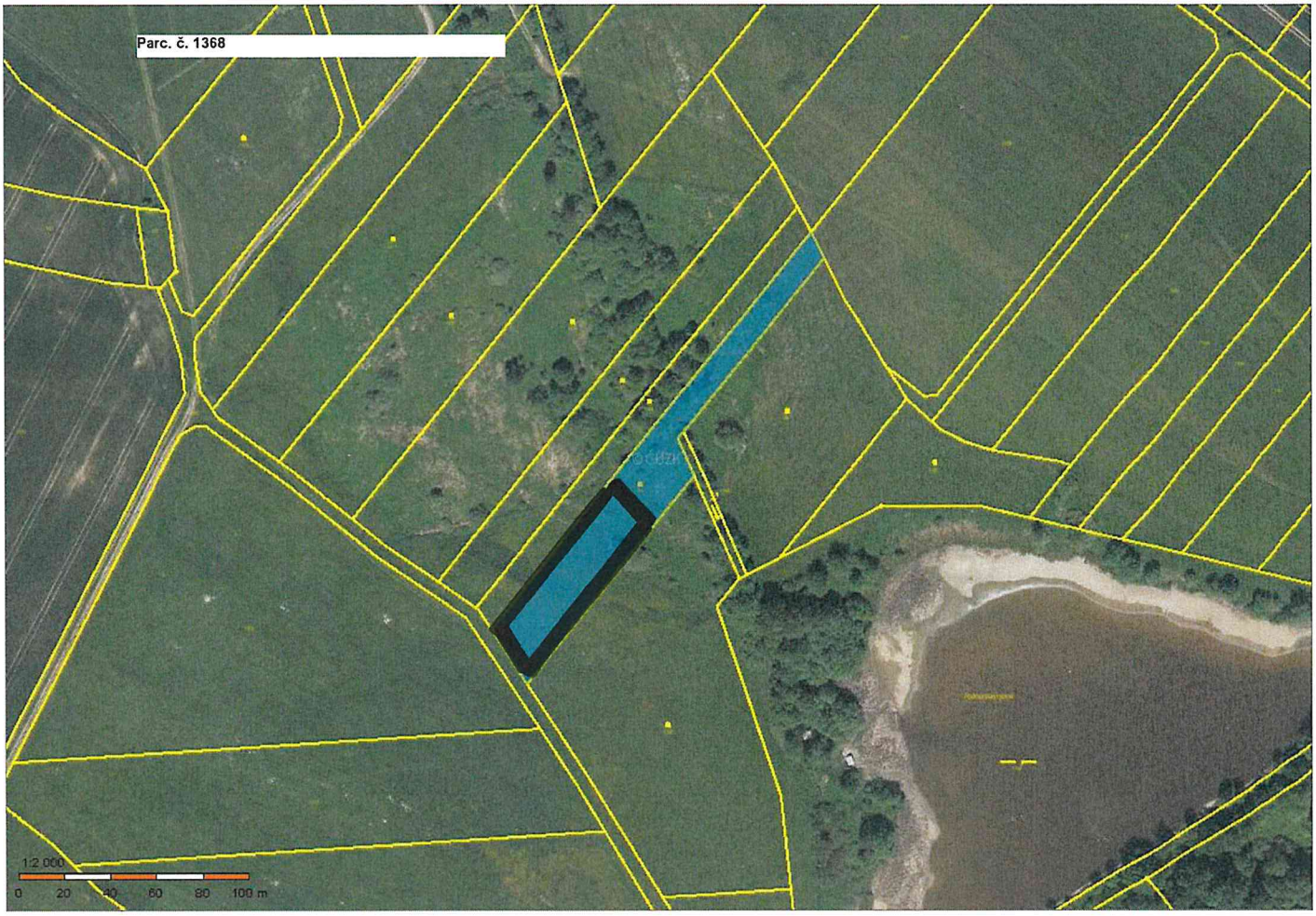
Parc. č. 1368
1:2 000
0 20 40 60 80 100 m

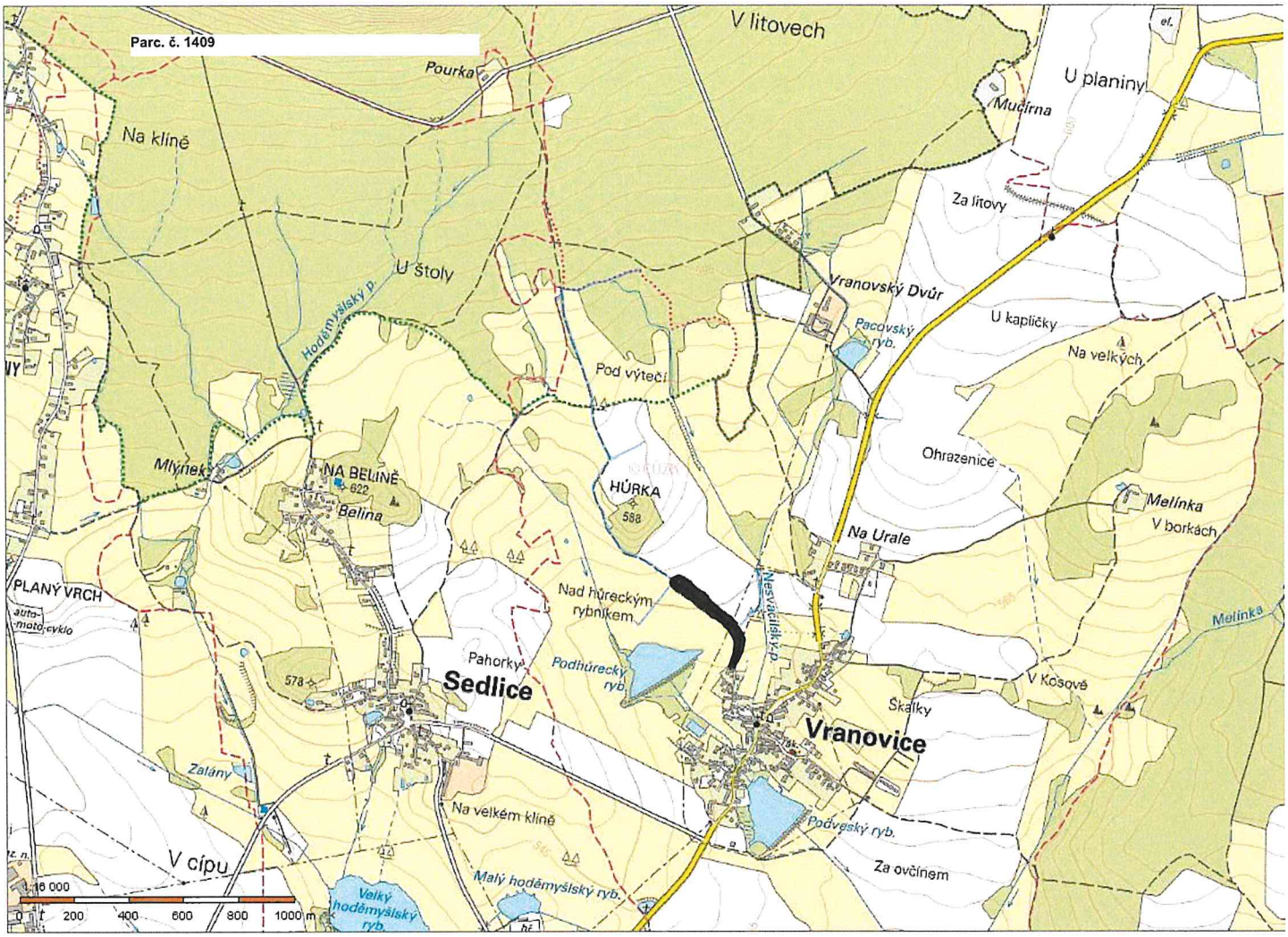
Parc. č. 1409
V litovech
Pourka
Na klíně
U planiny
Mučírna
Za litovy
U štoly
Hoděmyšlský p.
Vranovský Dvůr
Pacovský ryb.
U kapličky
Na velkých
Pod výtečí
Ohrazenice
Mlýnek
NA BĚLINĚ
622
Bělina
HÚRKA
588
Melínka
V borkách
Na Urale
PLANÝ VRCH
auto-moto-cyklo
Nad hůreckým rybníkem
Nesvačilský p.
Melínka
Pahorky
Podhůrecký ryb.
578
Sedlice
V Kosově
Skálky
Vranovice
Zalány
Na velkém klíně
Podveský ryb.
V cípu
Za ovčínem
Malý hoděmyšlský ryb.
Velký hoděmyšlský ryb.
1:16 000
0
200
400
600
800
1000 m

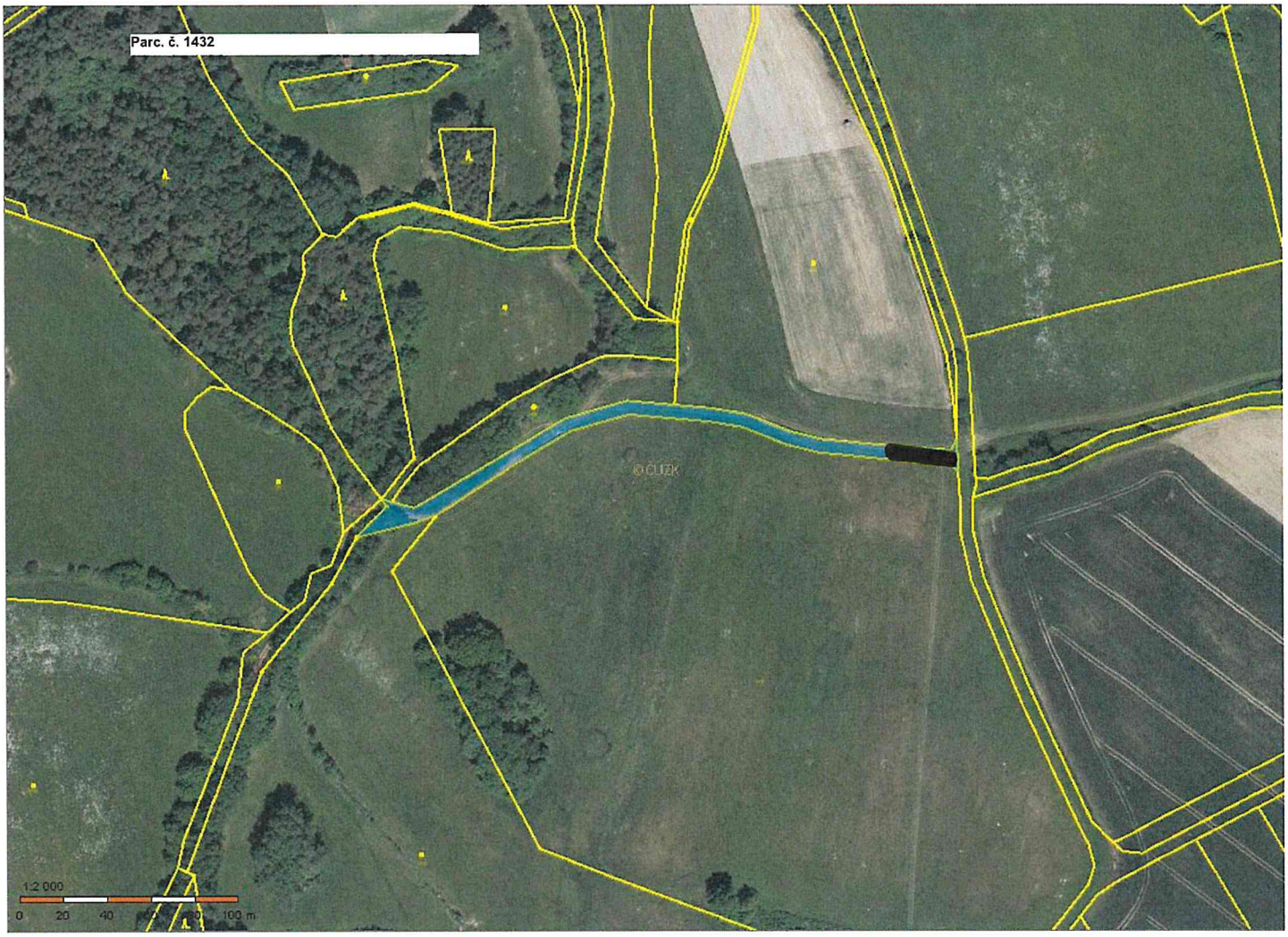
Parc. č. 1432
© ČÚZK
1:2 000
0 20 40 60 100 m

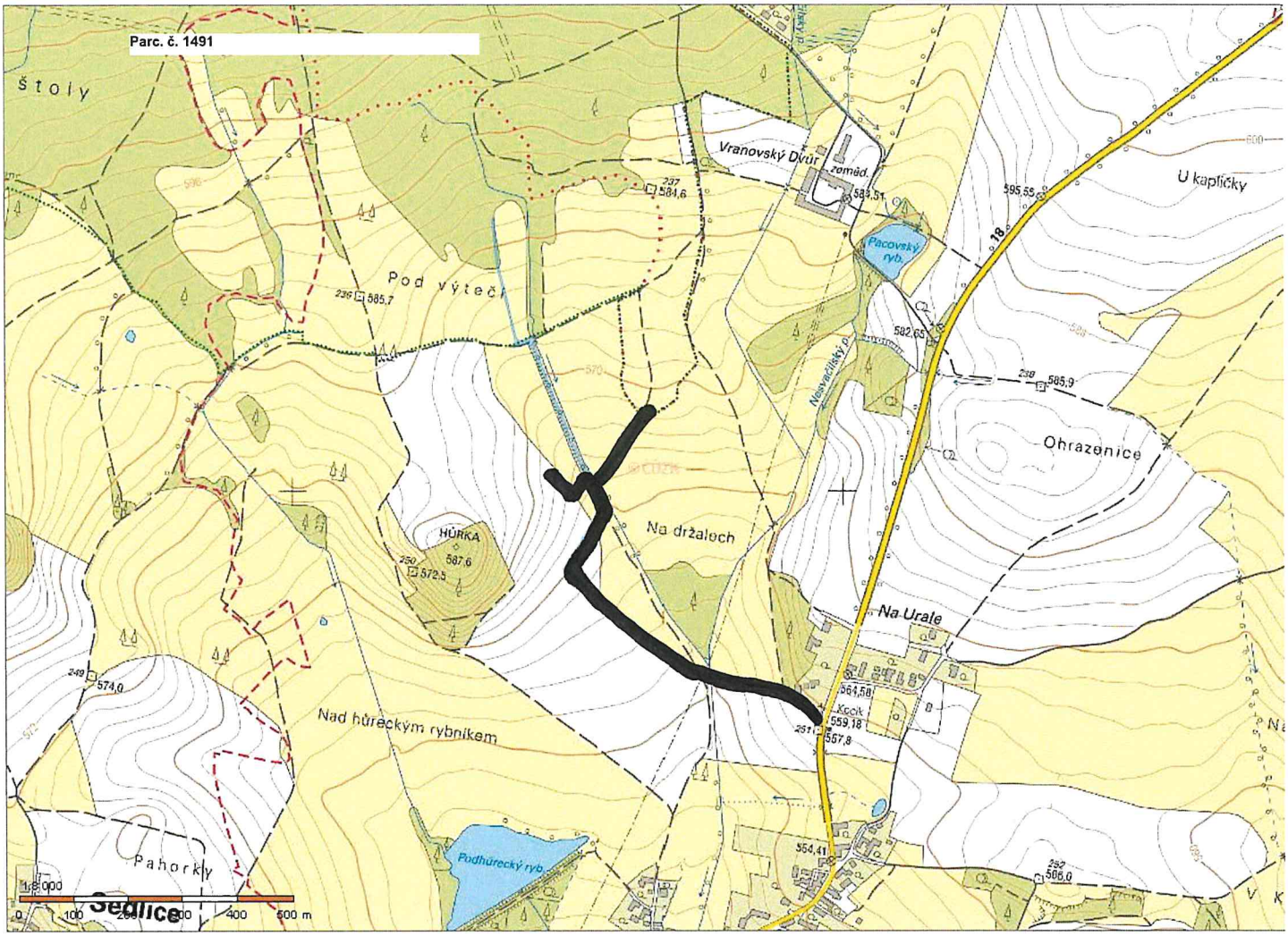
Parc. č. 1491
štoly
Vranovský Dvůr
zeměd.
584,51
595,55
U kapličky
Pacovský ryb.
Pod výtečí
585,7
582,65
585,9
Ohrazenice
Na držalech
HŮRKA
587,6
572,5
Na Urale
564,58
Kocik
559,18
557,8
574,0
Nad hůreckým rybníkem
Pahorky
Podhůrecký ryb.
554,41
506,0
1:8 000
0
100
200
300
400
500 m
Sedlice

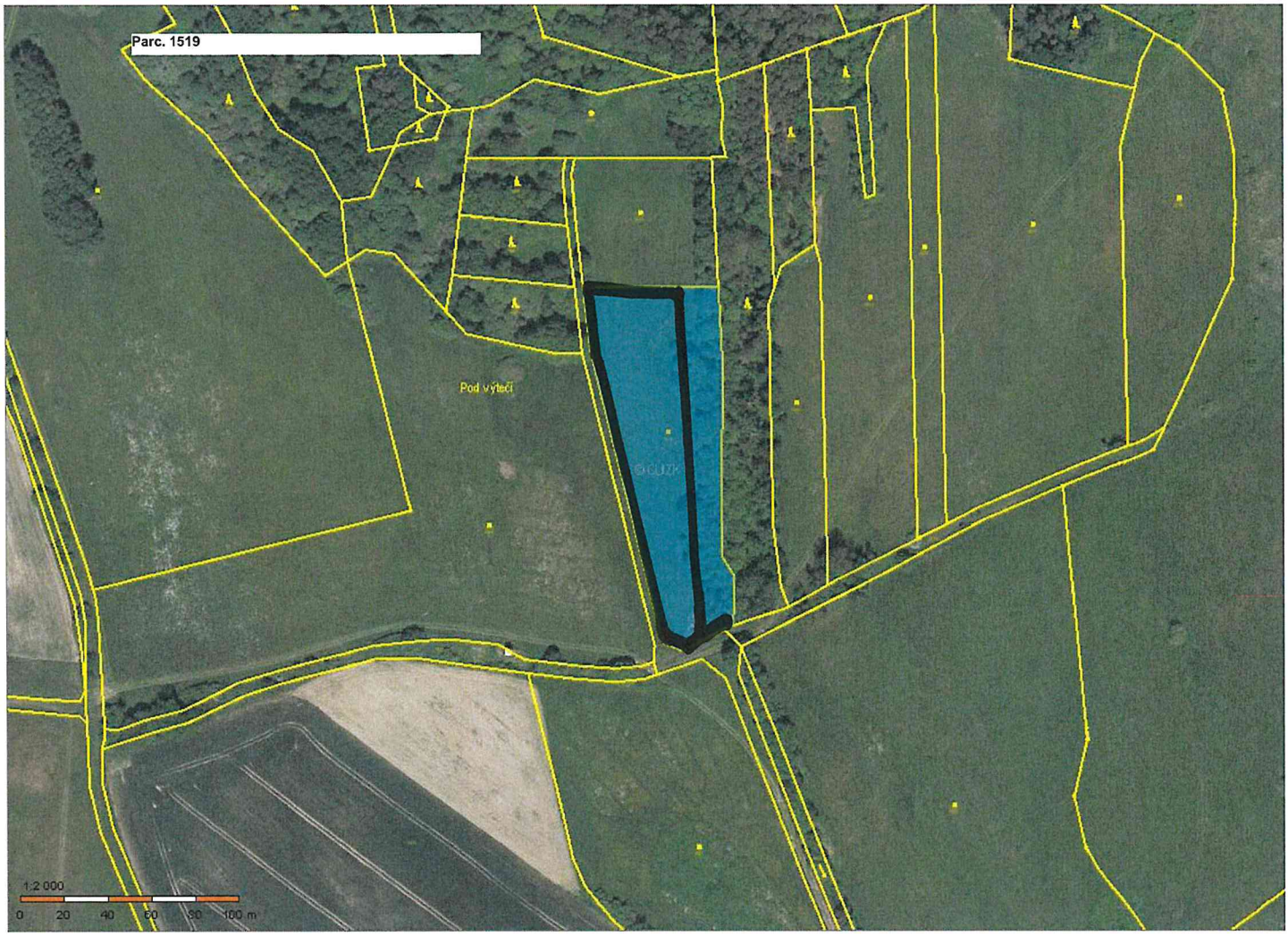
Parc. 1519
Pod výtečí
1:2 000
0 20 40 60 80 100 m

Parc. č. 1525
1:4 800
0
50
100
150
200
250 m

Parc. č. 1547
Na držalech
Na Utale
Kocik
1:2 000
0
20
40
60
80
100 m

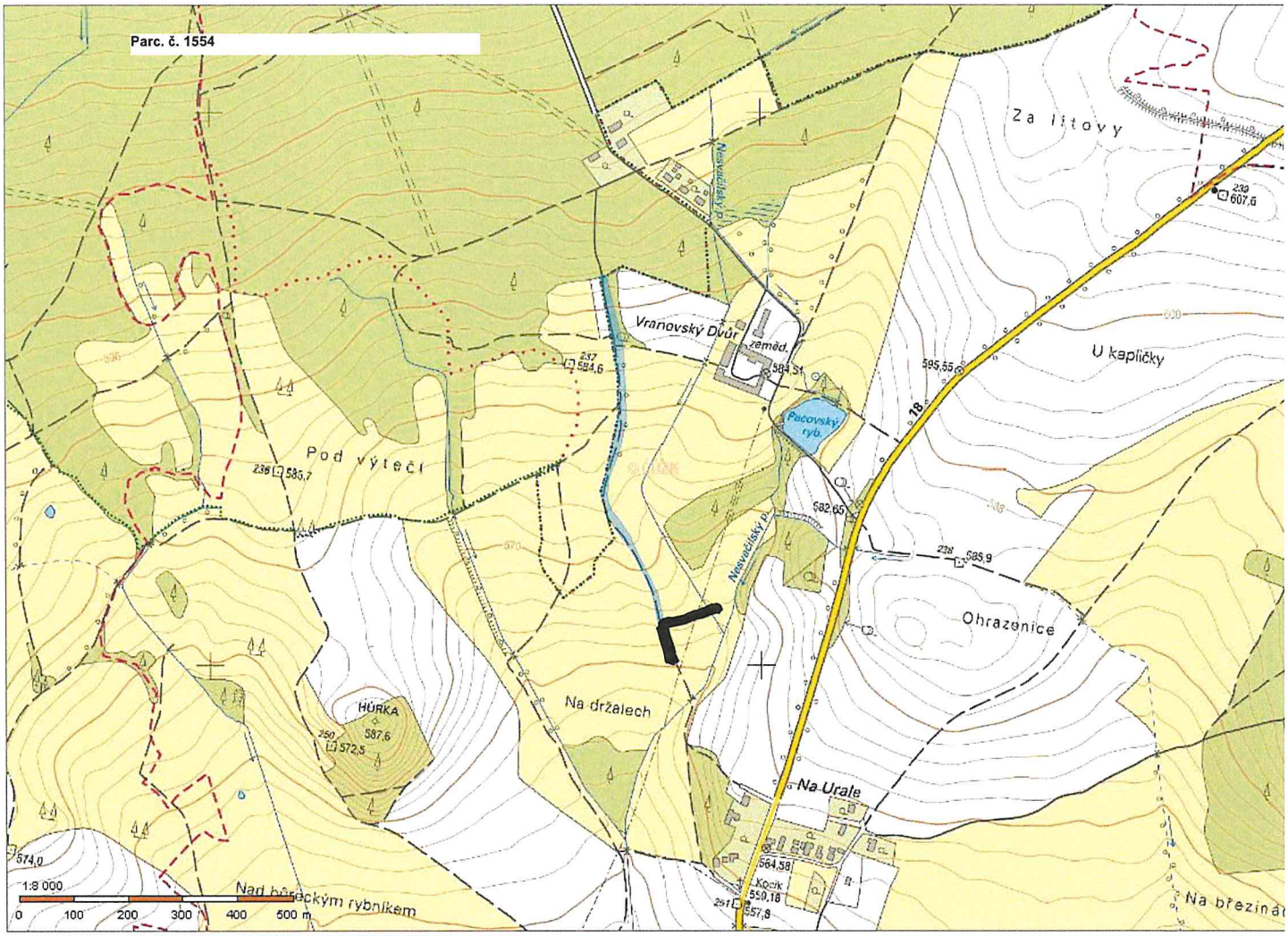
Parc. č. 1554
Za litovy
U kapličky
Vranovský Dvůr
zeměd.
Pacovský ryb.
Pod výtečí
Ohrazenice
Na držalech
HŮRKA
Na Urale
Kocik
Nad bůrečským rybníkem
Na březinách
1:8 000
0 100 200 300 400 500 m

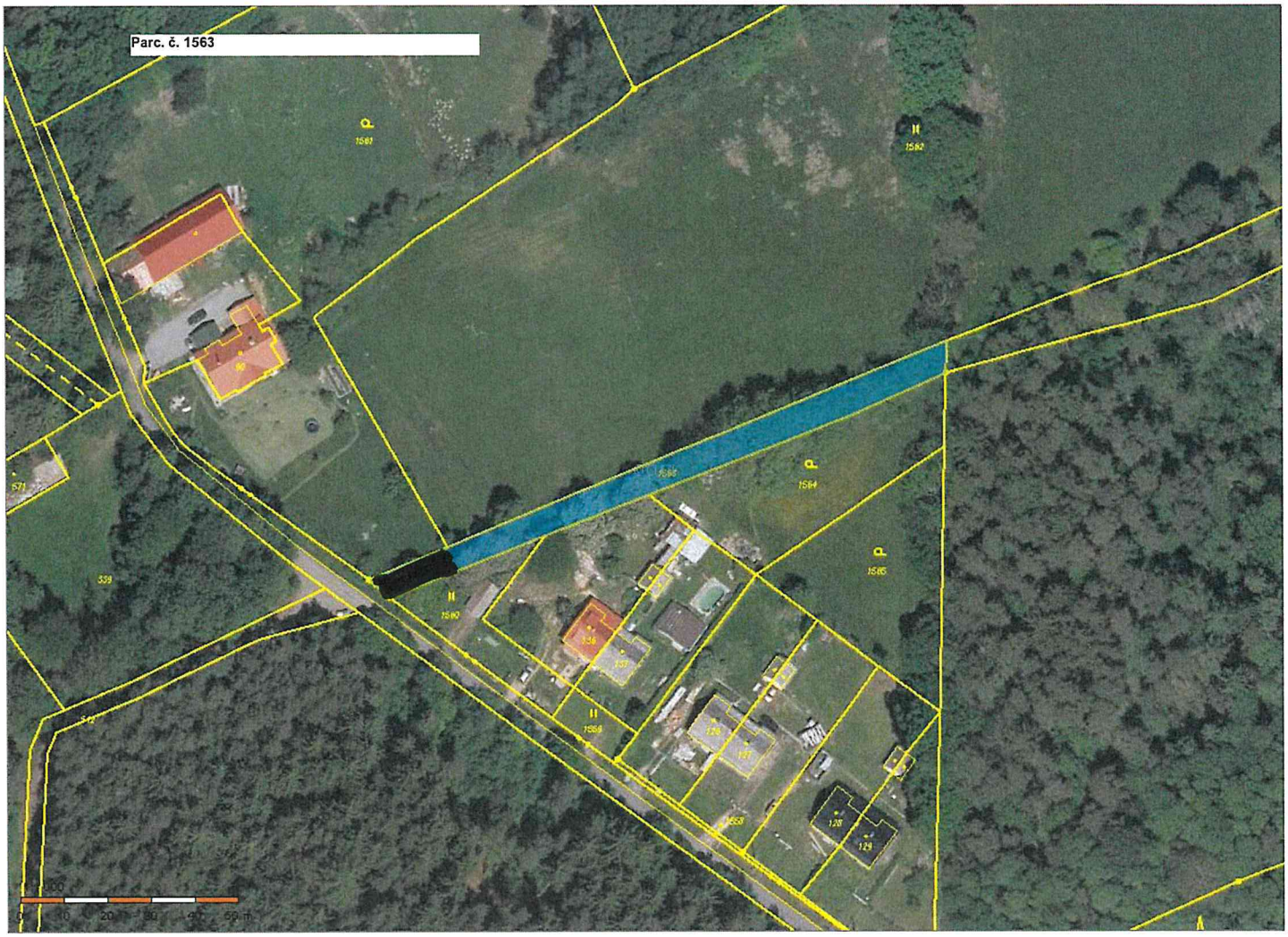
Parc. č. 1563

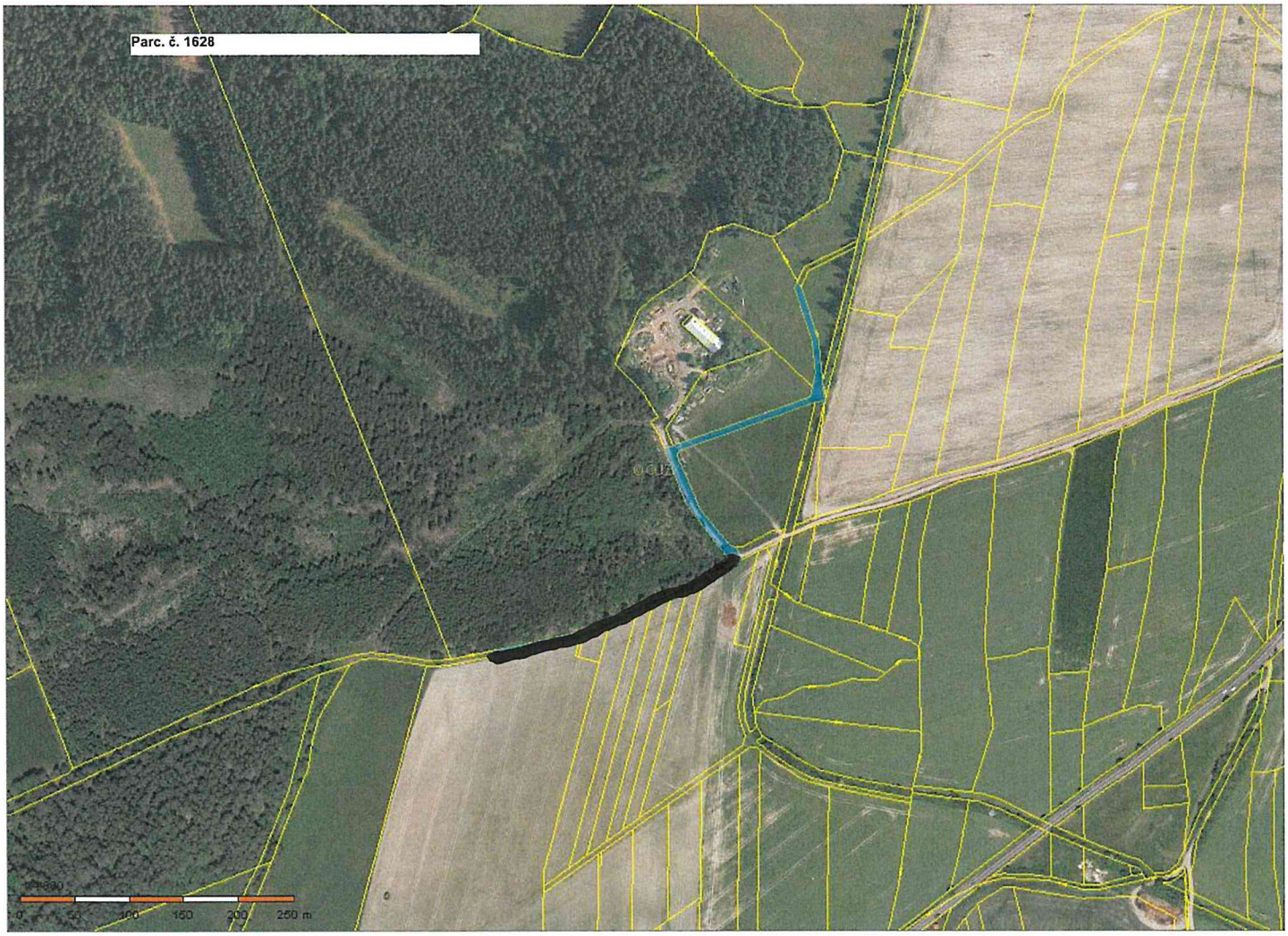
Parc. č. 1628
0 50 100 150 200 250 m


Parc. č. 1643
1:4 000
0
100
150
200
250 m

Parc. č. 1648
1:4 000
0 50 100 150 200 350 m

Parc. č. 1692
1:2 000
0 20 40 60 80 100 m

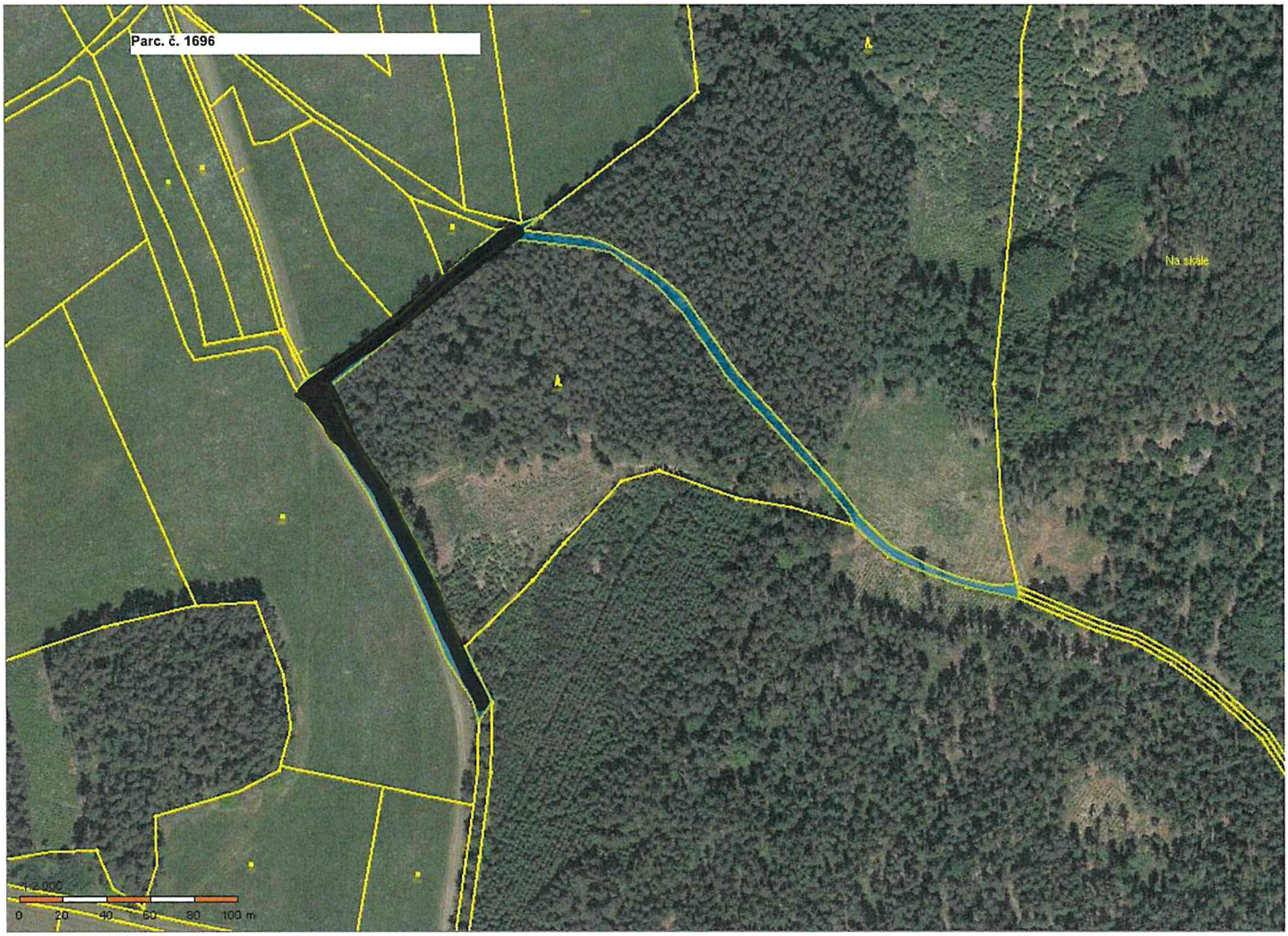
Parc. č. 1696
Na skále
1:2 000
0 20 40 60 80 100 m

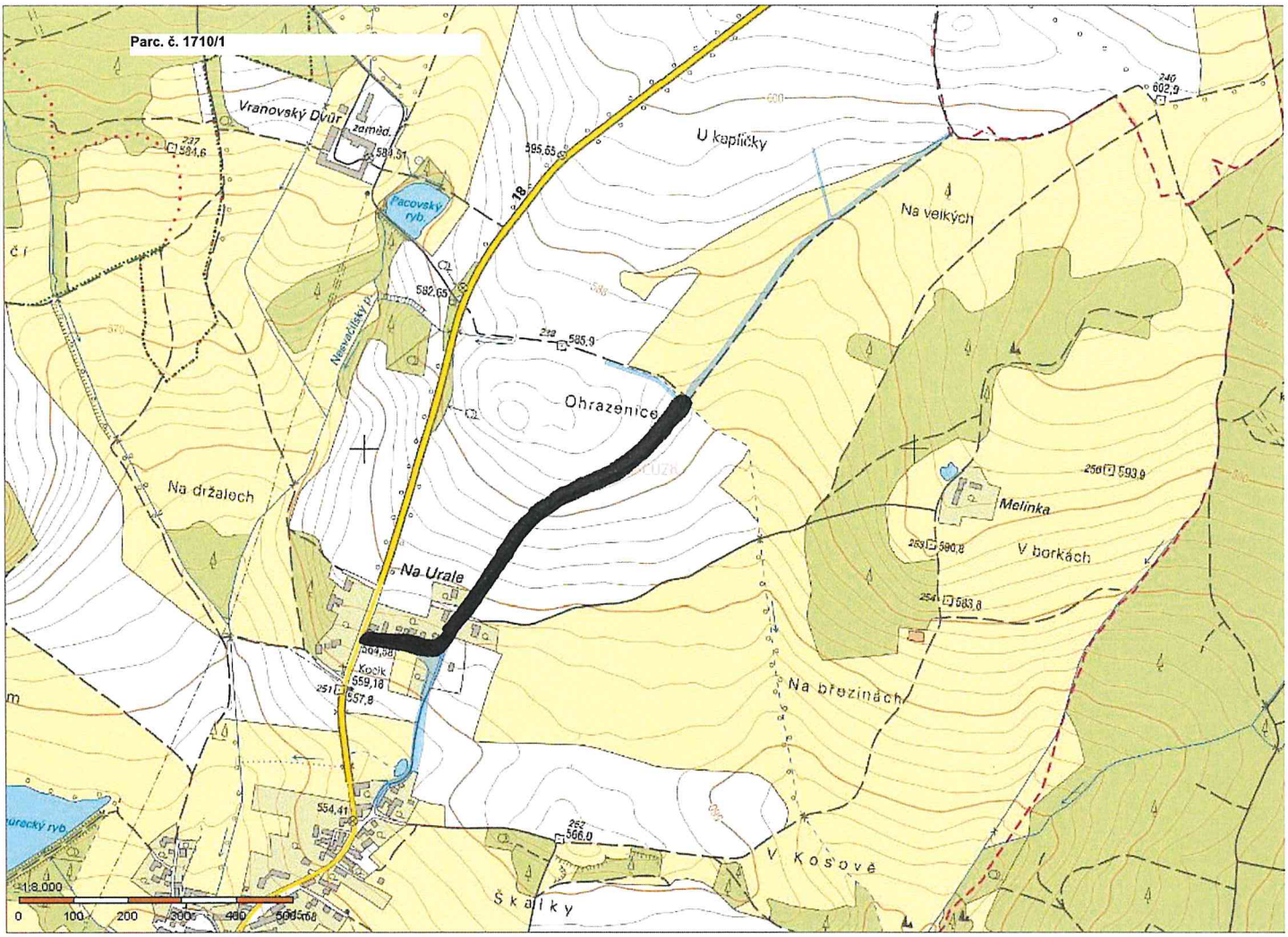
Parc. č. 1710/1
Vranovský Dvůr
zaměd.
584,51
237
584,6
Pacovský ryb.
595,65
18
U kapličky
Na velkých
240
602,9
582,65
Nesvačilský p.
238
585,9
Ohrazenice
Na držalech
Na Urale
Melínka
256
593,9
253
590,8
V borkách
254
583,8
Kočík
559,18
251
557,8
Na březinách
554,41
262
566,0
V Kosově
Škálky
1:8.000
0
100
200
300
400
500

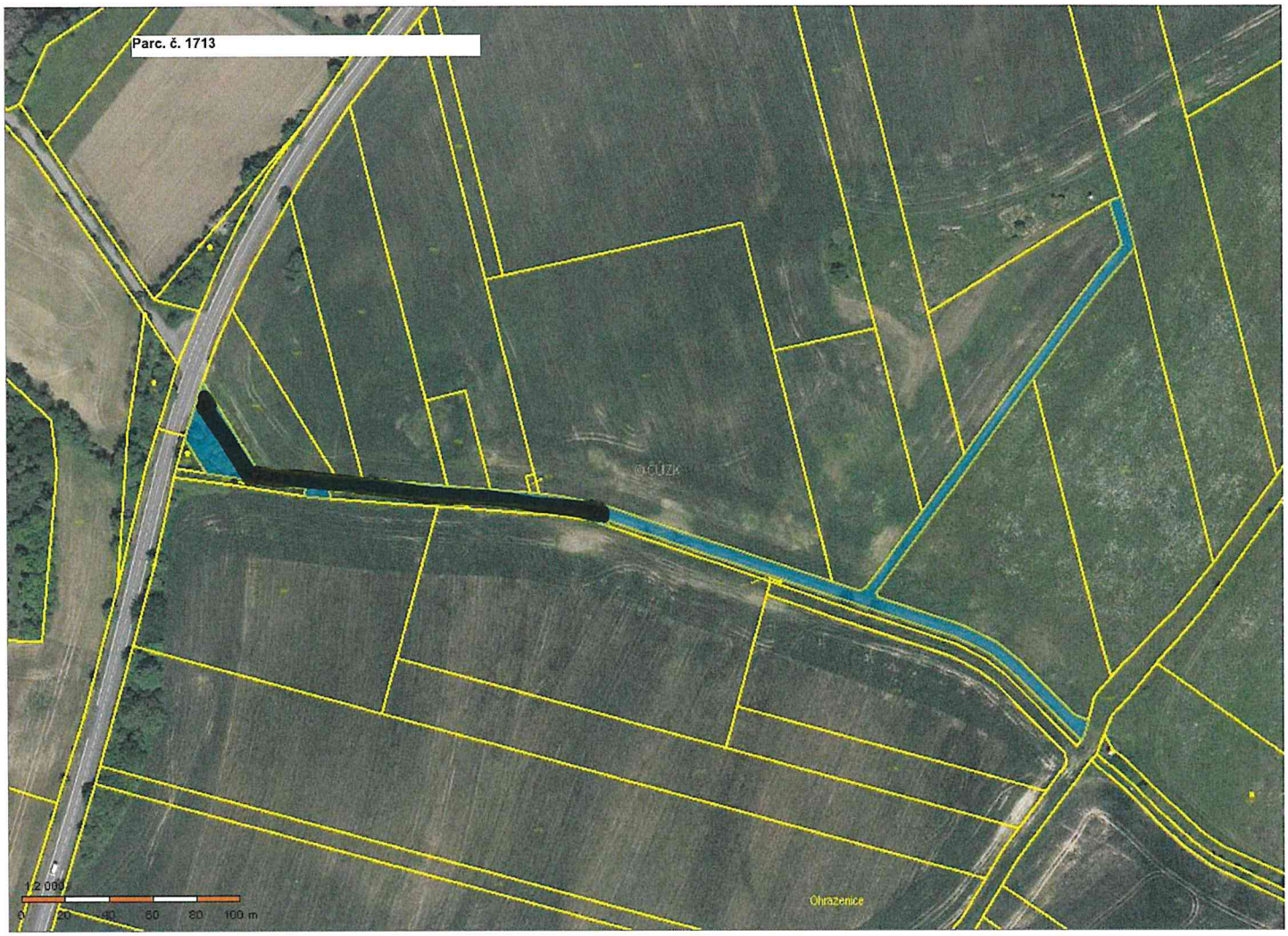
Parc. č. 1713
©ČÚZK
1:2 000
0 20 40 60 80 100 m
Ohrazenice

Parc. č 1736
Ohrazenice
1:2 000
0 20 40 60 80 100 m

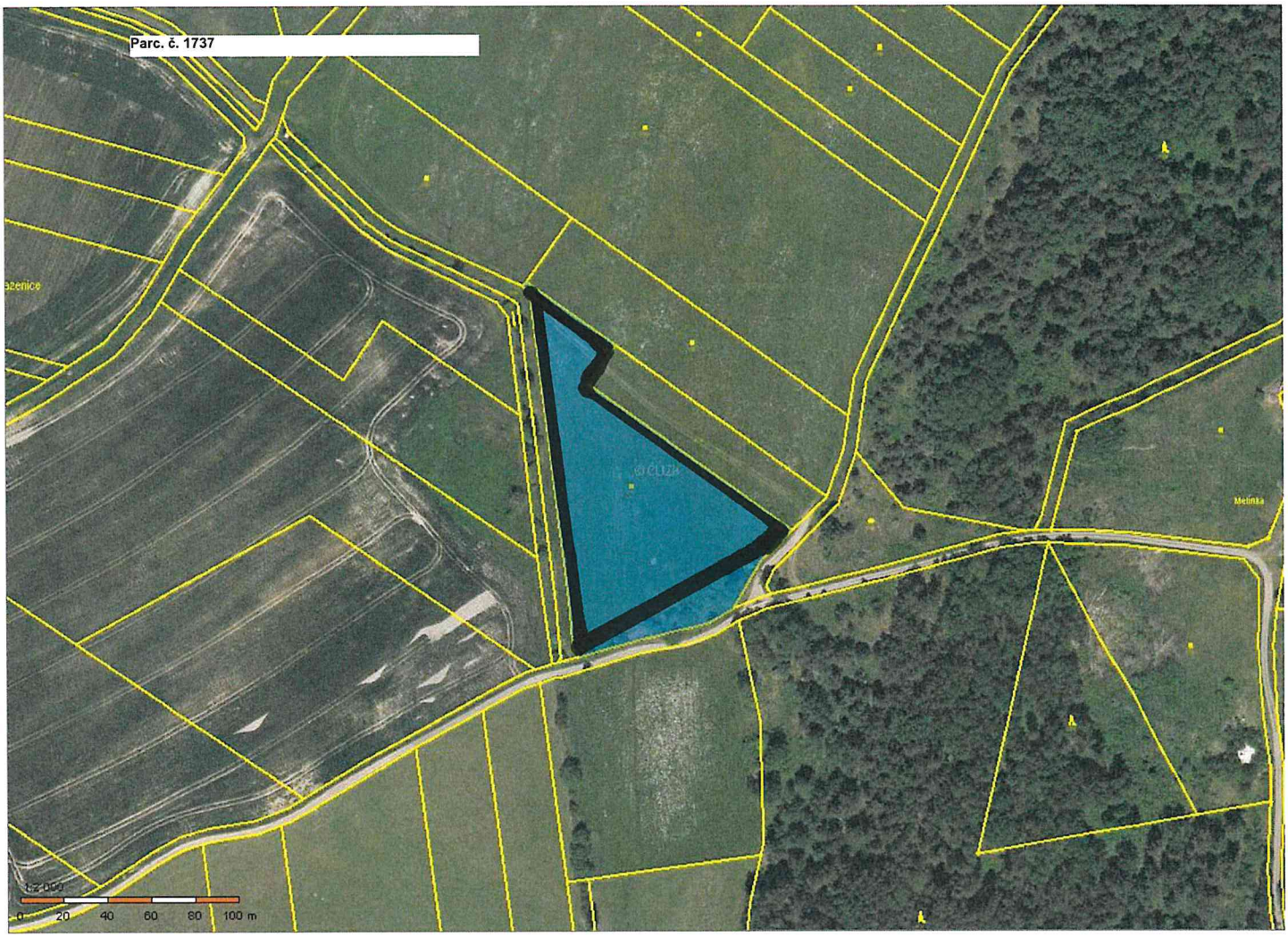
Parc. č. 1737
Melinka
0 20 40 60 80 100 m

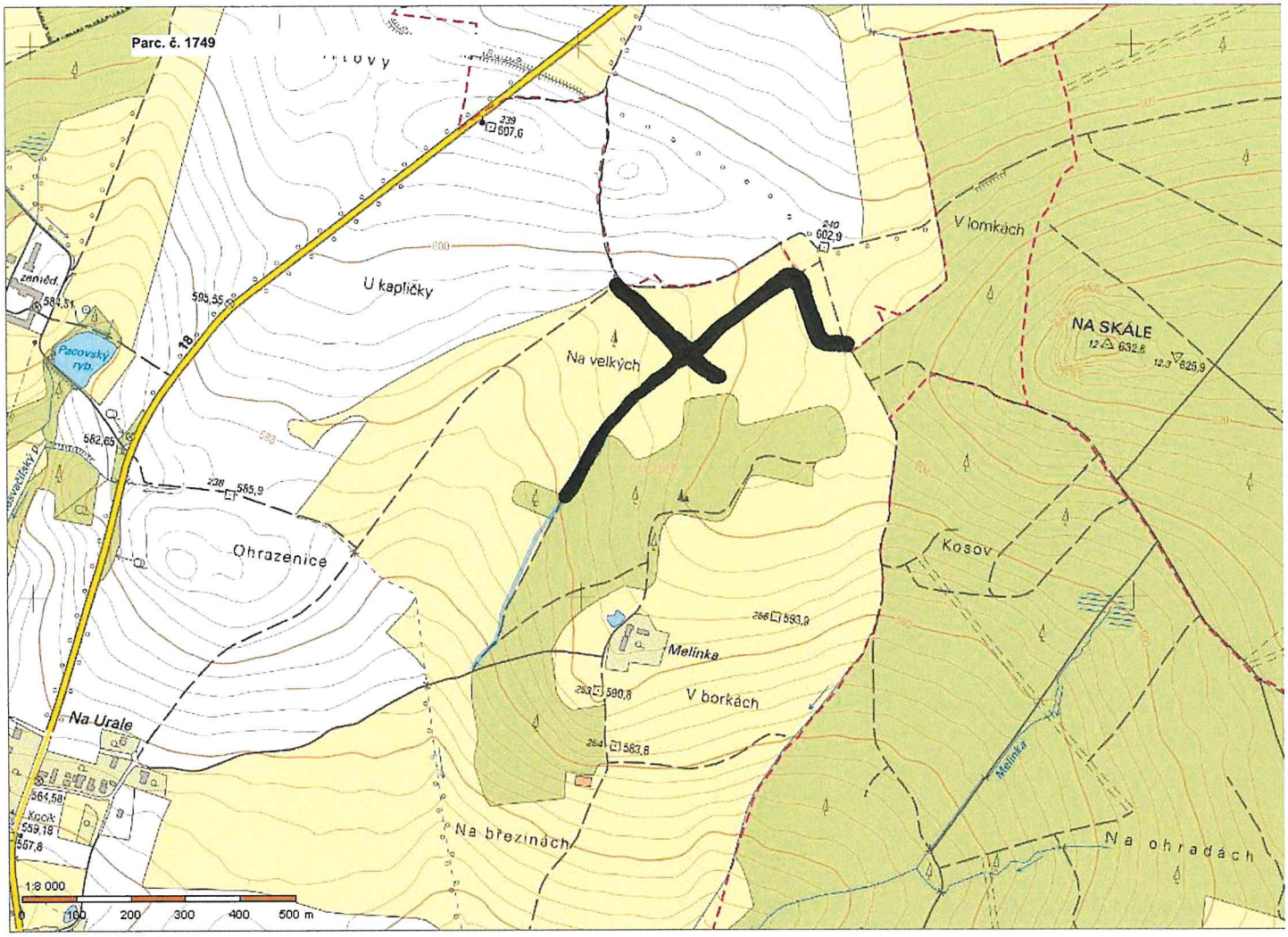
Parc. č. 1749
U kapličky
Na velkých
V lomkách
NA SKÁLE
Pacovský ryb.
Ohrazenice
Kosov
Melínka
V borkách
Na Urale
Na březinách
Na ohradách
1:8 000
0 100 200 300 400 500 m

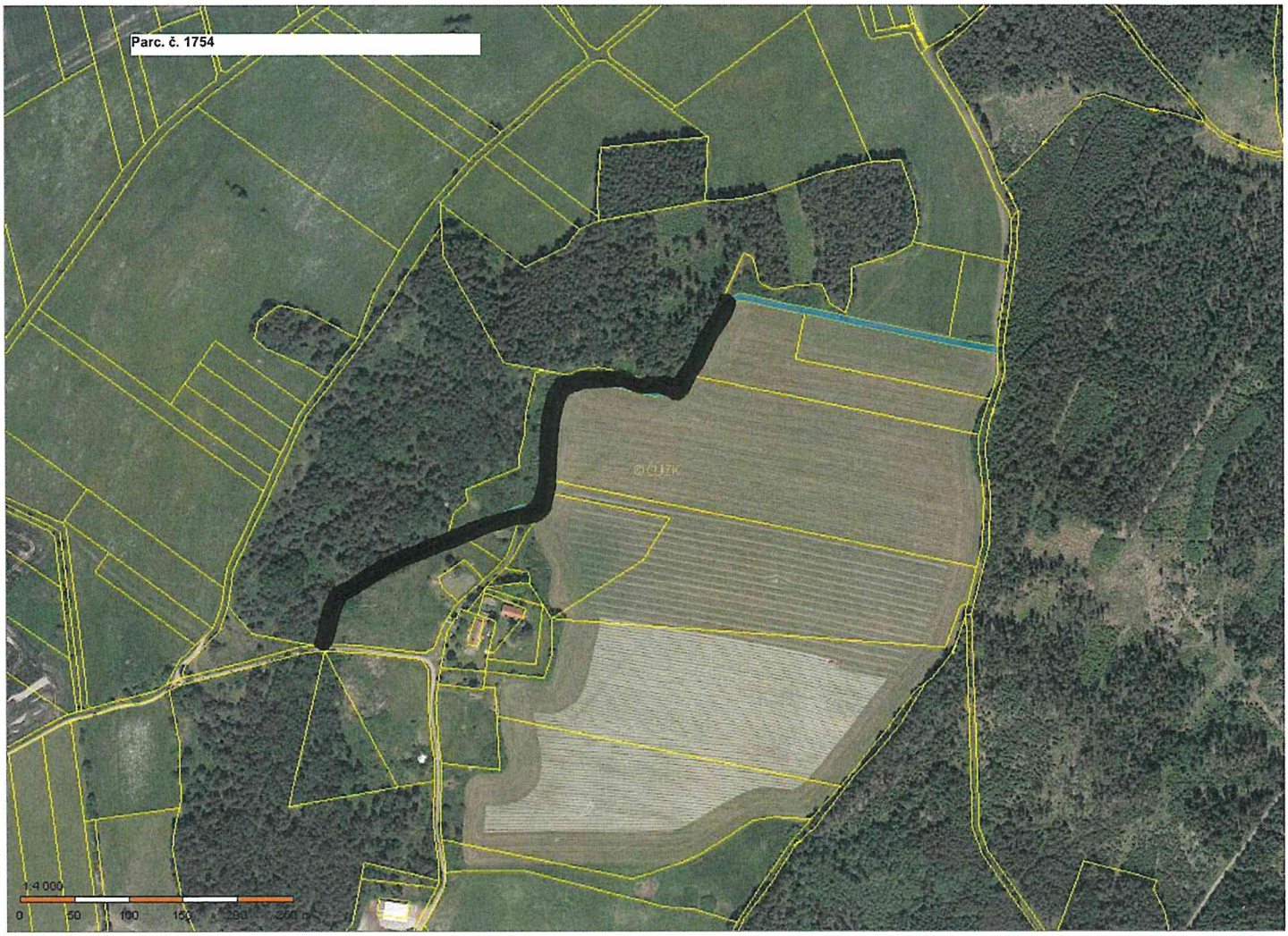
Parc. č. 1754
1:4 000
0
50
100
150
200 m

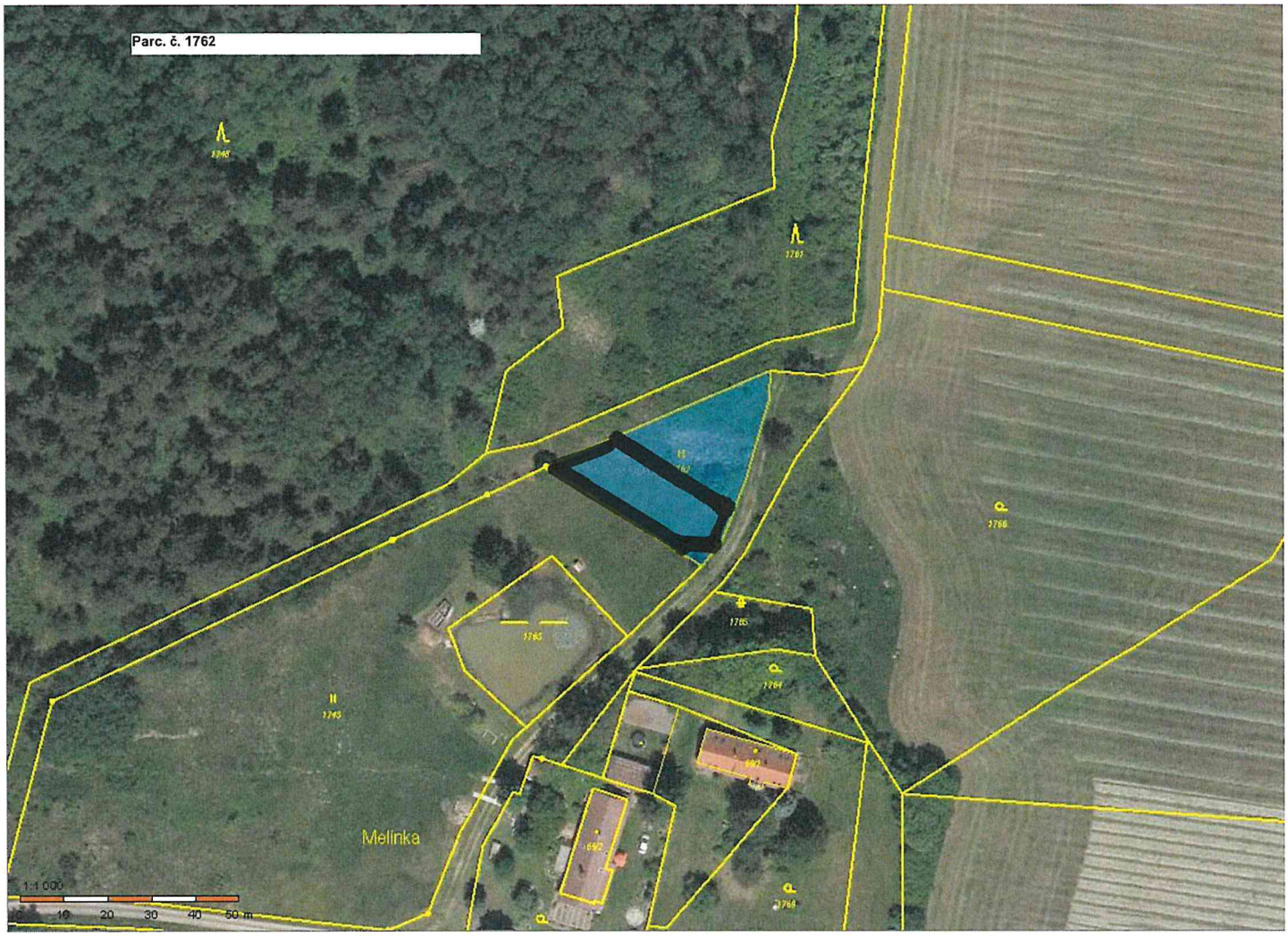
Parc. č. 1762
1761
1766
1765
1764
1763
1743
Melinka
1:1 000
0 10 20 30 40 50 m

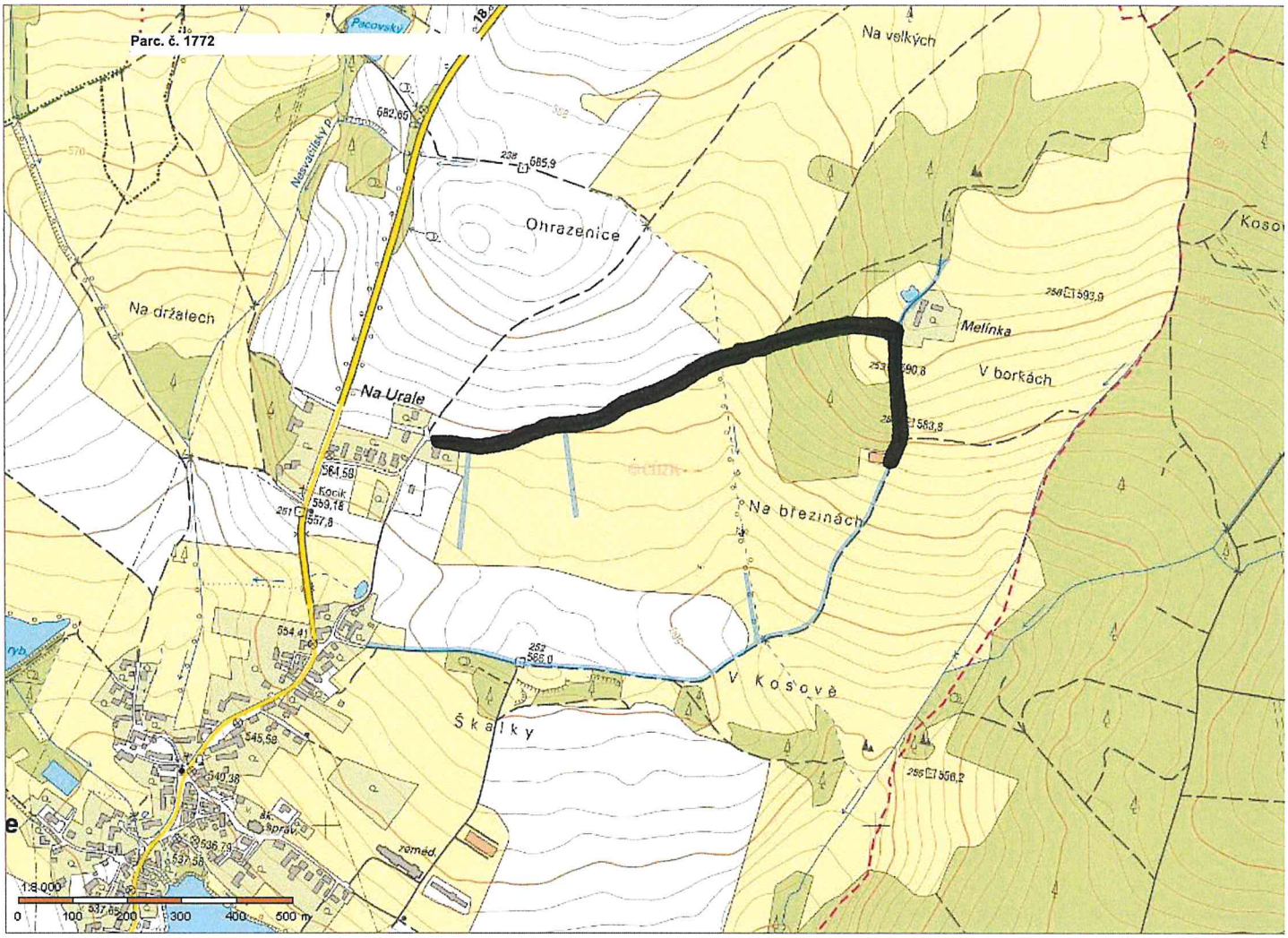
Parc. č. 1772
Na velkých
Ohrazenice
Na držalech
Na Urale
Melínka
V borkách
Na březinách
V Kosově
Škalky
Kocik
1:8 000
0
100
200
300
400
500 m

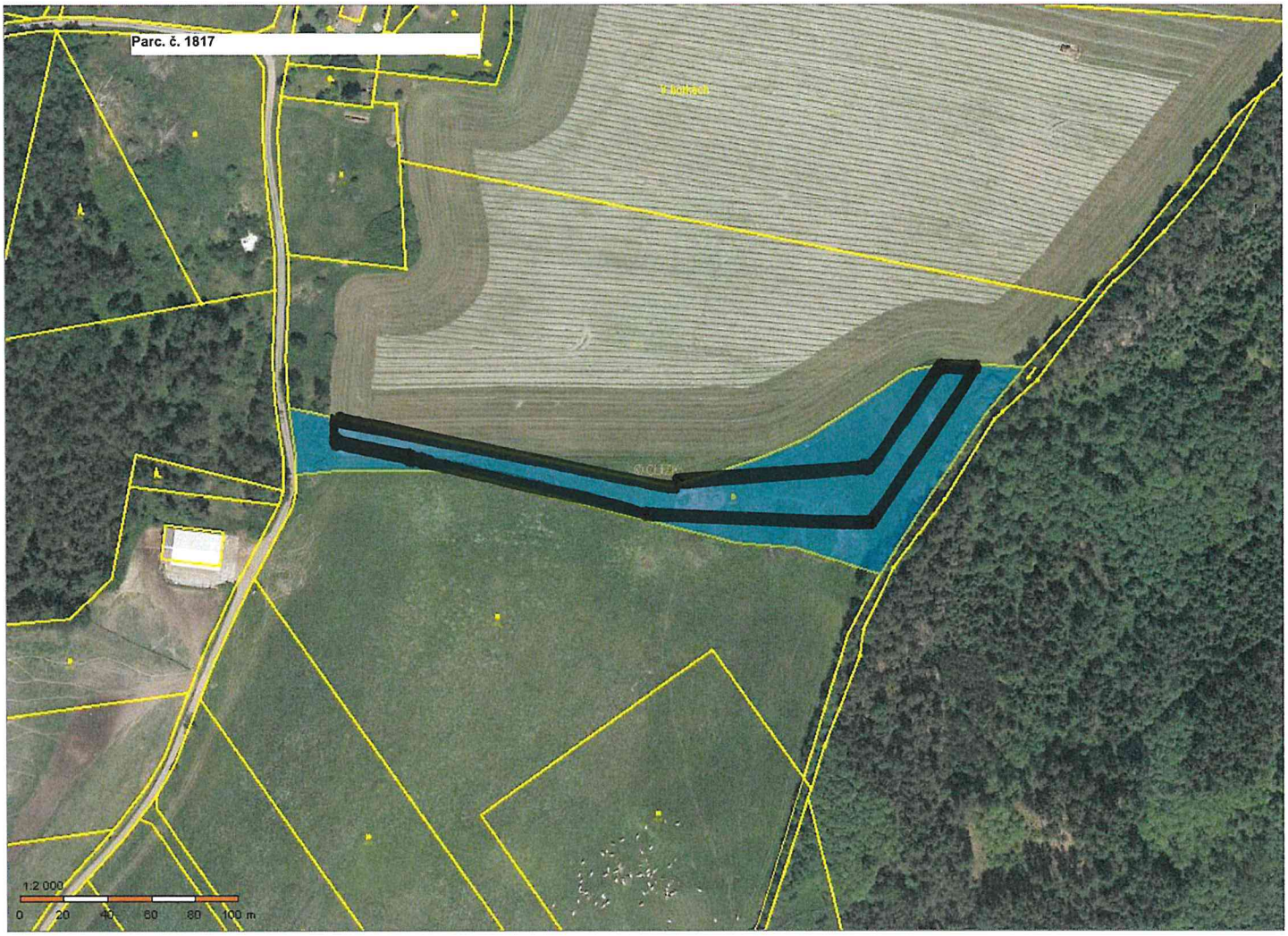
Parc. č. 1817
V bohách
1:2 000
0 20 40 60 80 100 m

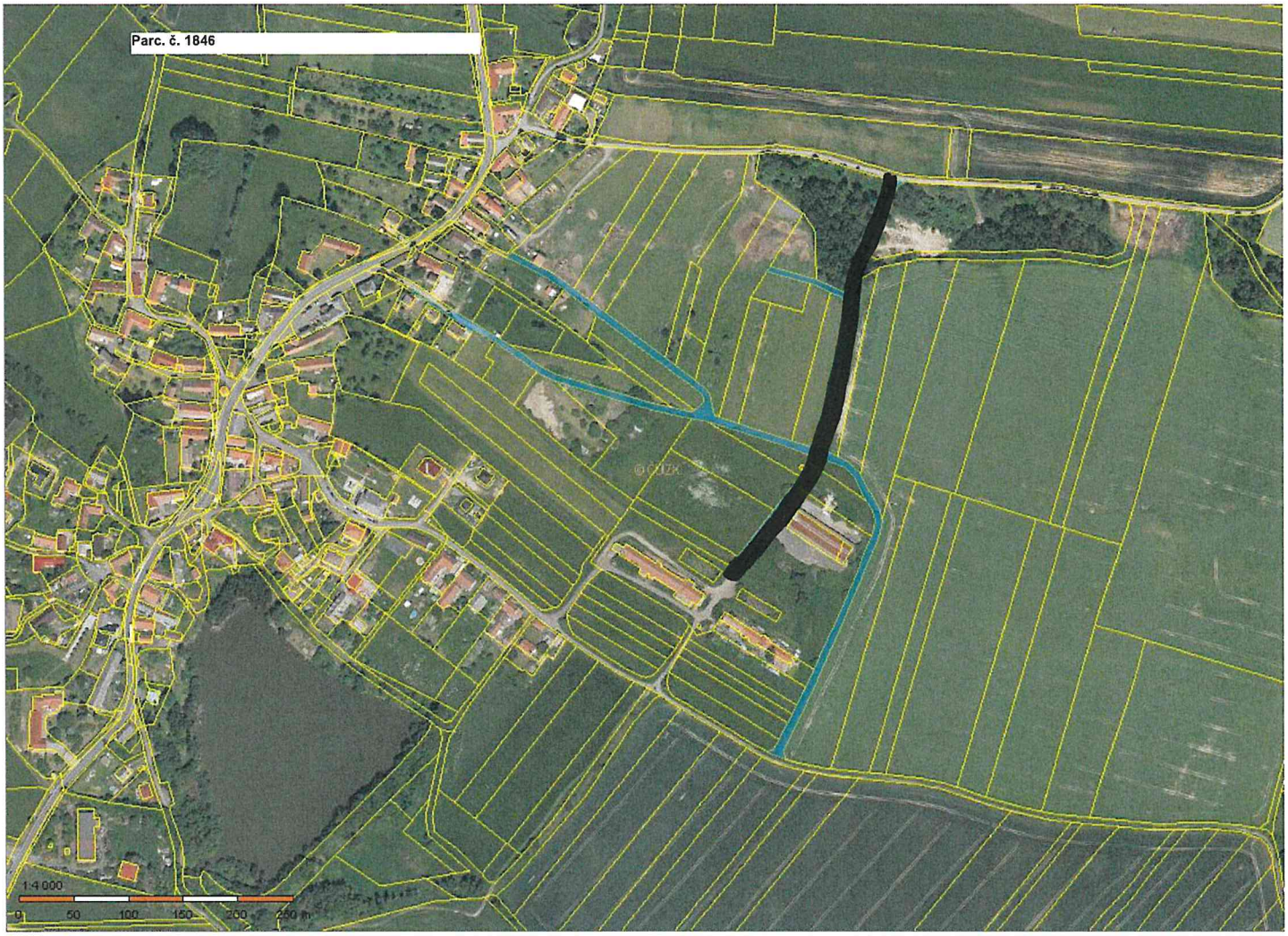
Parc. č. 1846
1:4 000
0 50 100 150 200 250 m

Parc. č. 1862
V Kosově
1:2 000
0 20 40 60 80 100 m

Parc. č. 1866
1:4 000
0
50
100
150
200
250 m

Parc. č. 1881
1:4 000
0 50 100 150 200 250 m

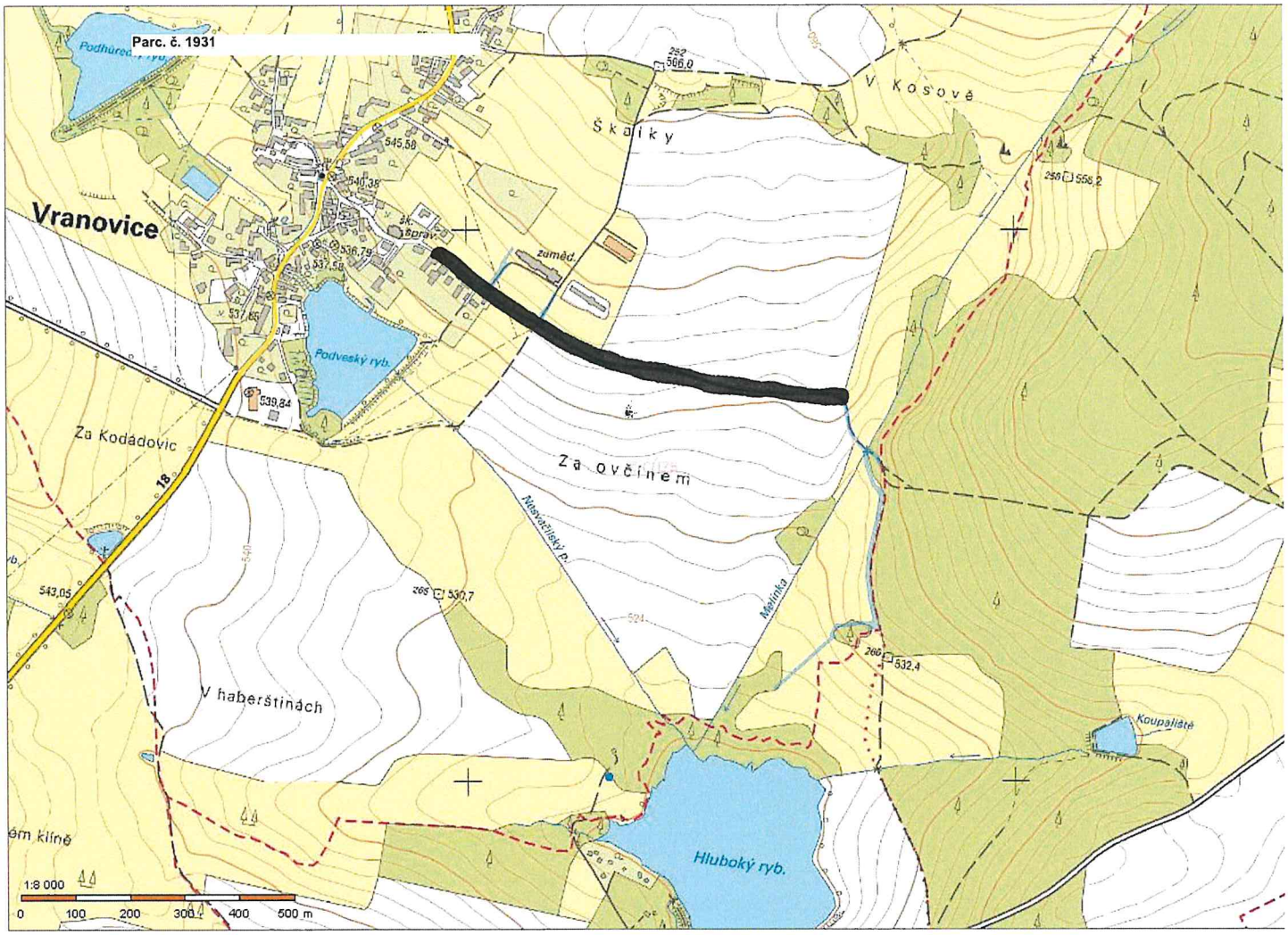
Parc. č. 1931
Vranovice
Podhůreč. ryb.
Škalky
V Kosově
Za Kodádovic
Za ovčínem
V haberštinách
Podveský ryb.
Hluboký ryb.
Koupaliště
Mělinka
Nesvačilský p.
zaměd.
1:8 000
0
100
200
300
400
500 m

Parc. č. 1939
1:2 000
0 20 40 60 80 100 m

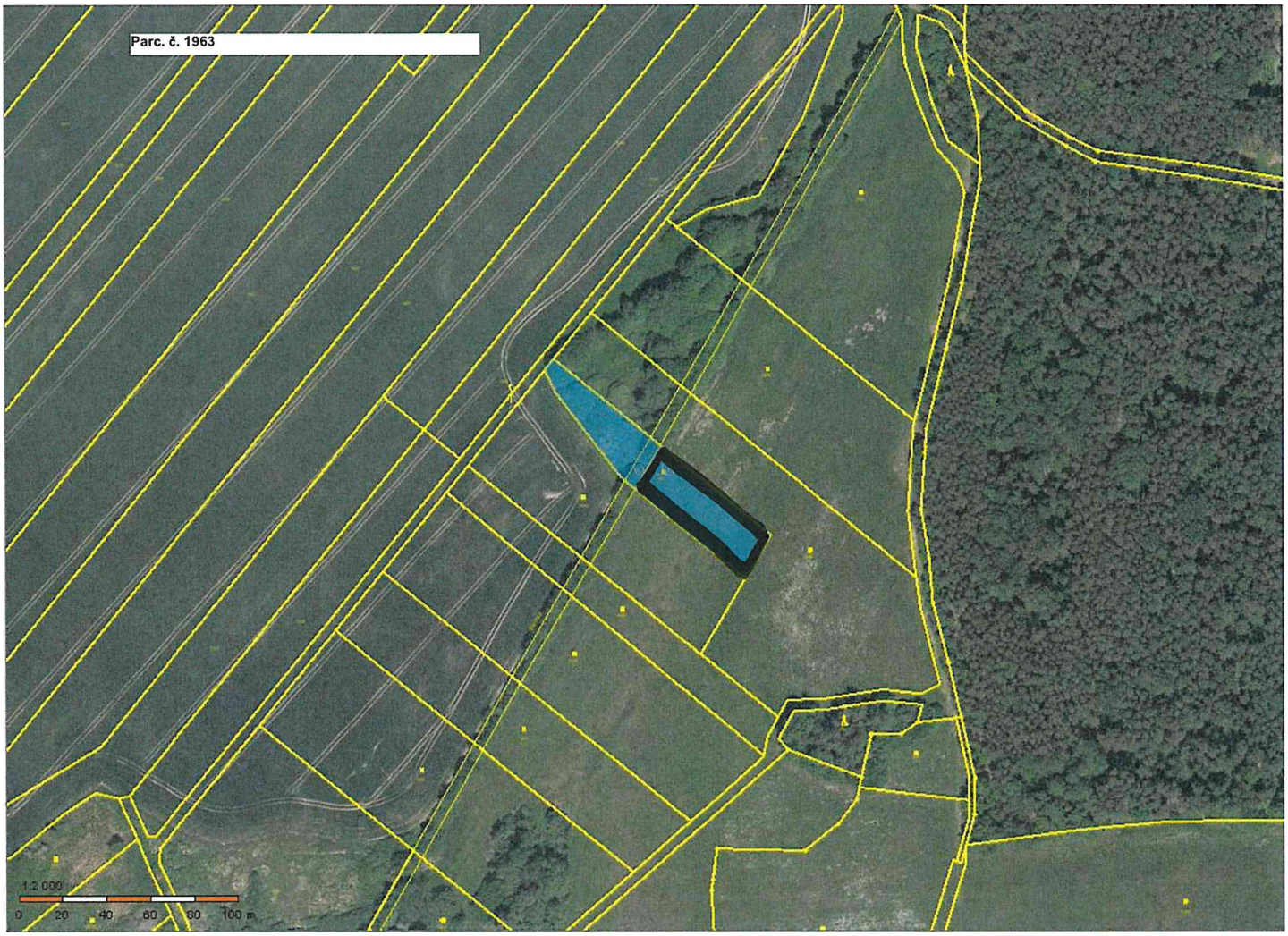
Parc. č. 1963
1:2 000
0 20 40 60 80 100 m

Parc. č. 1964
1:4 000
0
50
100
150
200
250 m

Parc. č. 1999
1:2 000
0 20 40 60 80 100 m

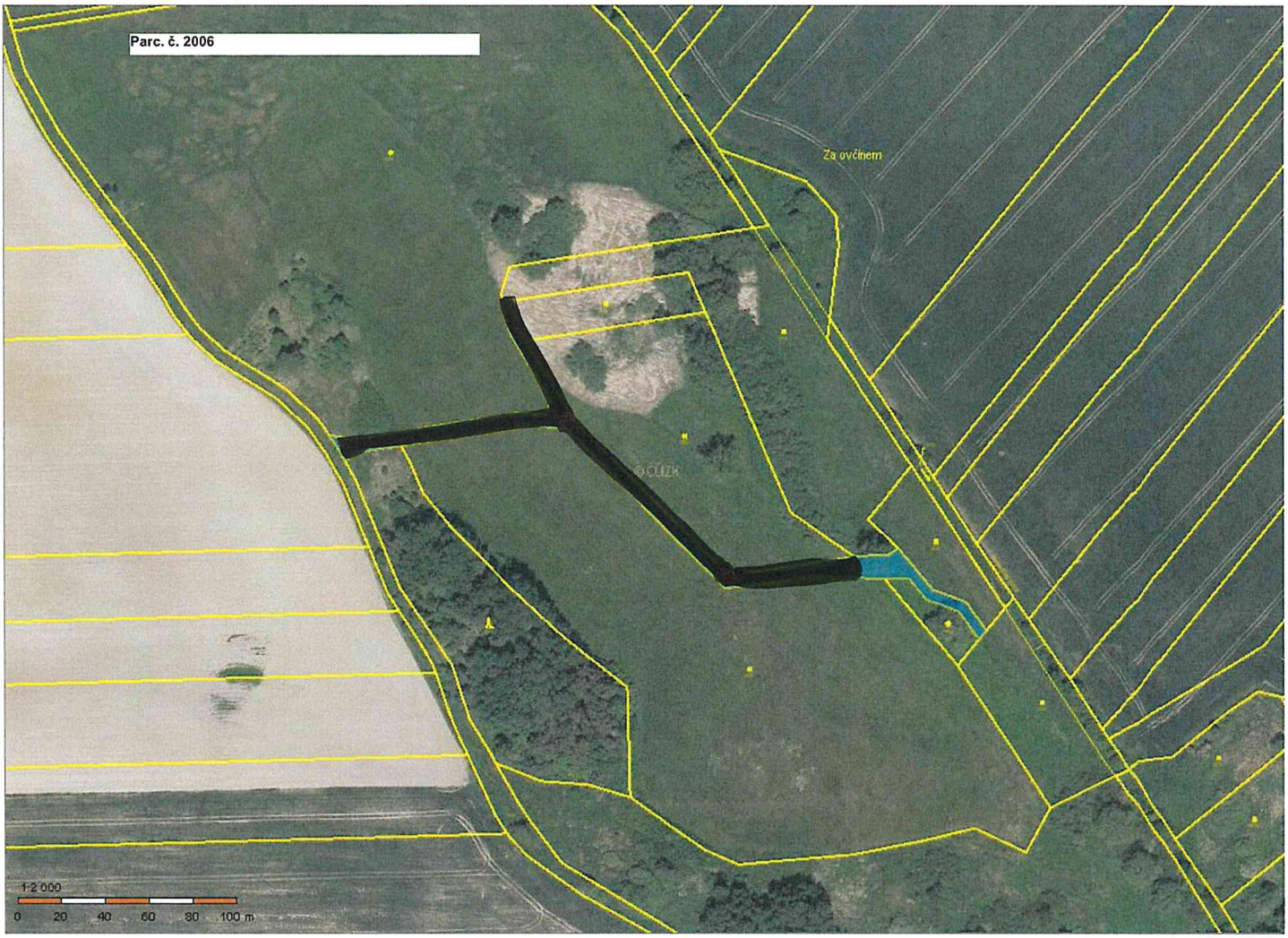
Parc. č. 2006
Za ovčínem
1:2 000
0 20 40 60 80 100 m

Parc. č. 2008
1:4 000
0 50 100 150 200 250 m

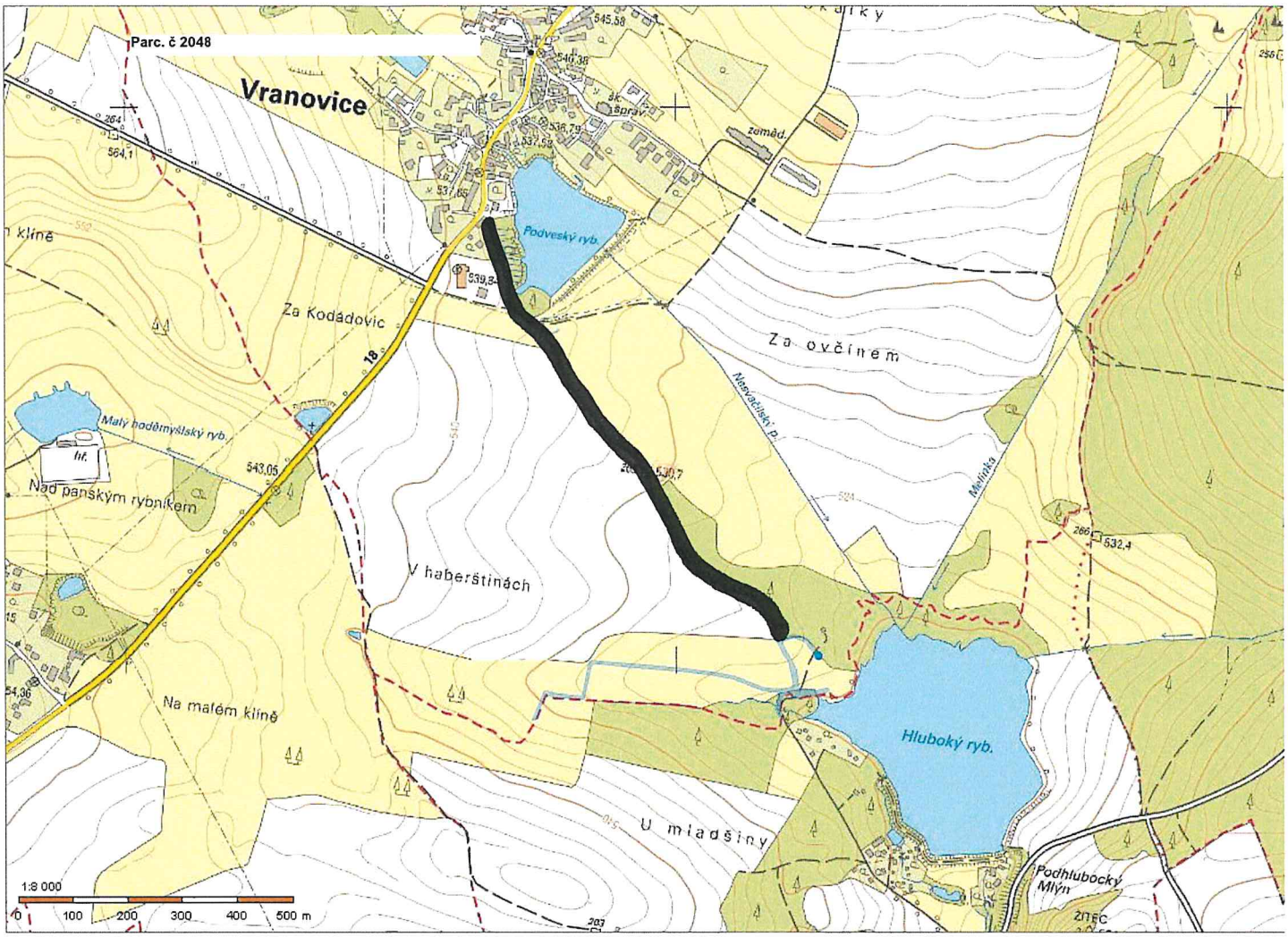
Parc. č 2048
Vranovice
Podveský ryb.
Za Kodádovic
Za ovčínem
Malý hodějovský ryb.
Nad panským rybníkem
V haberštinách
Na malém klíně
Hluboký ryb.
U mladšiny
Podhlubocký Mlýn
1:8 000
0 100 200 300 400 500 m

Parc. č. 2061
1:4 000
0 50 100 150 200 250 m

Parc. č. 2063
1:4 000
0 50 100 150 200 250 m