
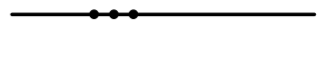















Územní plán Vranovice
 katastrální území: Vranovice pod Třemšínem, Vranovice v Brdech
 VÝKRES VEŘEJNĚ PROSPĚŠNÝCH STAVEB, OPATŘENÍ A ASANACÍ



- LEGENDA:**
- VÝMEZUJÍCÍ HRANICE**
-  HRANICE ŘEŠENÉHO ÚZEMÍ
 -  HRANICE KATASTRÁLNÍHO ÚZEMÍ
- VEŘEJNĚ PROSPĚŠNÉ STAVBY**
- Dopravní infrastruktura**
-  DOPRAVNÍ INFRASTRUKTURA
 -  Stavba přeložky silnice I/18 včetně všech vyvolaných a souvisejících staveb
- Technická infrastruktura - zásobování vodou**
-  TECHNICKÁ INFRASTRUKTURA
 -  Návrh vodovodu pro sídlo Vranovice
- Technická infrastruktura - odkanalizování**
-  Návrh odkanalizování sídla Vranovice
- VEŘEJNĚ PROSPĚŠNÁ OPATŘENÍ**
-  PRVKY ÚZEMNÍHO SYSTÉMU EKOLOGICKÉ STABILITY
- Návrh založení prvků ÚSES**
-  Lokální biokoridor nefunkční - Melinka - Na březinách
 -  Lokální biokoridor nefunkční - Nesvačický potok Vranovice
 -  Lokální biokoridor nefunkční - Nesvačický potok Na Úrale
 -  Lokální biokoridor nefunkční - Nad hůreckým rybníkem



ÚPLNÉ ZNĚNÍ ÚP VRANOVICE PO ZMĚNĚ č. 2			
VÝKRES VEŘEJNĚ PROSPĚŠNÝCH STAVEB, OPATŘENÍ A ASANACÍ			
PROJEKTOVÝ ATELIÉR AD - ING. ARCH. JAROSLAV DANĚK			
HUSOVA 4, C. BUDEJOVICE, 370 01, TEL. 387 312 513, 605 277 998 www.zahrad.cz, zahrad@zahrad.cz, IČ: 10269894			
ZPRACOVATEL: ING. ARCH. JAROSLAV DANĚK			
KRESLIL: ING. ARCH. DOMINIK DANĚK			
ČÍSLO ZAKÁZKY: 49_2020	ČÍSLO VÝKRESU:	ČÍSLO PÁŘE:	
DATUM: LEDEN 2021	3b	1	
MĚŘÍTKO: 1 : 5 000			
ZÁZNAM O ÚČINNOSTI			
SPRÁVNÍ ORGÁN, KTERÝ POSLEDNÍ ZMĚNU ÚP VYDAL:	ZASTUPITELSTVO OBCE VRANOVICE		
POŘADOVÉ ČÍSLO POSLEDNÍ ZMĚNY ÚP:	2		
DATUM NABÝTÍ ÚČINNOSTI POSLEDNÍ ZMĚNY ÚP:	22.2.2021		
JMÉNO A PŘÍJMENO FUNKCE A PODPIS OPRÁVNĚNÉ ÚŘEDNÍ OSOBY POŘIZOVATELE OTISK ÚŘEDNÍHO RAZÍTKA:			
Blanka Strnadová starostka obce	Ing. Miroslav Sládek obce zastupitel územní kvalifikačních požadavků		